



**COMMISSARIO di GOVERNO**  
*contro il dissesto idrogeologico nella Regione Siciliana*  
*ex legibus n° 116/2014 e n° 164/2014*

**VERBALE di CONFERENZA di SERVIZI**  
**Del 27/07/2021**

**Oggetto: PATTO PER IL SUD - ME 17725 Torregrotta - "Opere di difesa della fascia costiera a salvaguardia delle Infrastrutture Litoranee", nel Comune di Torregrotta (ME) - Codice CARONTE SI\_1\_17725 - Importo globale € 4.570.000,00 - Codice CUP J99D16002650001..**

**Verbale Conferenza di Servizi su Progetto Definitivo**

**PREMESSO**

- che con nota n. 8530 del 07 Luglio 2021 e successiva nota integrativa n.9056 del 20 Luglio 2021 è stata indetta per le ore 10:30 del 27 Luglio 2021 la Conferenza di Servizi di cui all'art 14 della Legge n° 241/1990 e ss.mm.ii., volta all'approvazione del **progetto definitivo** dell'intervento identificato con il **ME 17725 Torregrotta - "Opere di difesa della fascia costiera a salvaguardia delle Infrastrutture Litoranee", nel Comune di Torregrotta (ME) - Codice CARONTE SI\_1\_17725 - Importo globale € 4.570.000,00 - Codice CUP J99D16002650001.**
- che con la succitata nota sono stati invitati a partecipare, per quanto di propria competenza i seguenti Enti:
  - Signor Sindaco del Comune di Torregrotta;
  - Responsabile Unico del Procedimento - Ing. Pietro Anastasi;
  - Assessorato delle Infrastrutture e della Mobilità - Ufficio del Genio Civile di Messina;
  - Autorità di Bacino del Distretto Idrografico della Sicilia - Servizio 3 - U.O.3.1;
  - Soprintendenza BB.CC.AA. - Soprintendenza di Messina;
  - Soprintendenza BB.CC.AA. - Servizio 21 - Soprintendenza del Mare;
  - Capitaneria di Porto di Milazzo - Ufficio del Demanio Marittimo;
  - Asp di Messina - U.O.S. di Messina;
- che con la succitata nota di convocazione, sono stati trasmessi ai soggetti invitati, per quanto di interesse, gli elaborati progettuali in formato digitale relativi all'intervento anzidetto;
- che il progetto definitivo in questione è stato depositato agli atti della Conferenza in formato cartaceo firmato in calce dal Progettista e dal Responsabile Unico del Procedimento.

**TUTTO CIO' PREMESSO, SI DA' ATTO DI QUANTO SEGUE**

*pag. 1 di 3*

*Handwritten signatures and initials:*  
- Top right: "R" and "R"  
- Middle right: "R"  
- Bottom right: "R" and "R"

L'anno 2021 (duemilaventuno) il giorno 27 (ventisette) del mese di Luglio alle ore 10,45, in Palermo presso gli Uffici del Commissario di Governo siti in Piazza Ignazio Florio n° 24 Piano 9°, si è tenuta la riunione dei partecipanti alla Conferenza di Servizi, sotto la Presidenza del Dott. Maurizio Croce, Soggetto Attuatore, coadiuvato dal Geom. Rossella Venuti, Responsabile dell'Area Tecnica 1 e dal Dott. Geol. Mario Leta Consulente della Struttura Commissariale che svolge le funzioni di Segretario.

Il Presidente della Conferenza apre la riunione alle ore 11,00.

Risultano altresì presenti:

- il Signor Sindaco del Comune di Torregrotta Dott. Corrado Ximone;
- il Responsabile Unico del Procedimento Ing. Pietro Anastasi;
- il Progettista - Dinamica srl - Ing. Salvatore Russo.

Il Presidente illustra brevemente l'iter procedurale della Conferenza di Servizi, ricordando che la stessa rappresenta un modulo procedurale a disposizione dall'ordinamento giuridico per pervenire all'approvazione dei progetti quando in un determinato procedimento amministrativo siano coinvolti più interessi pubblici ed ha precisato che il Commissario di Governo si avvale dei poteri di cui all'art. 20 del Decreto Legge 185/09, come richiamato dall'art.17 del Decreto Legge 195/2009 e richiamate dal comma 1 art. 54 Legge 120/2020 "Misure urgenti per la semplificazione e l'innovazione digitale".

Il Presidente ha poi esplicitato l'obiettivo della Conferenza odierna, volto a conseguire gli assenti da parte delle Amministrazioni e degli Enti interessati dell'approvazione del progetto esecutivo ed ha segnalato le concrete modalità di svolgimento della riunione.

Si da lettura dei pareri pervenuti, che di seguito si elencano e sono allegati e fanno parte integrante del presente verbale:

- Nota prot. 1418 del 23/07/2021, assunta al protocollo di questo Ufficio al n. 9245 del 23/07/2021, con la quale l'ASP di Messina ha rilasciato per l'intervento di che trattasi parere favorevole, con prescrizioni.
- Nota prot. 11608 del 26/07/2021, assunta in pari data al protocollo di questo Ufficio al n. 9279, con la quale l'Autorità di Bacino del Distretto Idrografico della Sicilia - Servizio 3 - U.O.3.1 (Sede di Catania) si è riservata, per l'intervento di che trattasi, di rilasciare il relativo parere di competenza solo a seguito dell'acquisizione di alcune integrazioni, come in dettaglio specificate nel provvedimento che si allega;
- Nota prot. 120730 del 27/07/2021, assunta in pari data al protocollo di questo Ufficio al n. 9334, con la quale il Servizio Ufficio del Genio Civile di Messina non ha espresso alcun parere, precisando, tra l'altro, che lo stesso resta subordinato all'esecuzione di indagini e studi geognostici, geologici, sedimentologici, biologici e archeologici .
- Nota prot. 17514 del 27/07/2021, assunta in pari data al protocollo di questo Ufficio al n. 9335, con la quale la Soprintendenza BB.CC.AA. - Soprintendenza di Messina - Unità operativa 3 Sezione Beni Paesaggistici e Demoetnoantropologici, ha espresso parere favorevole per l'intervento di che trattasi.

In fase di esecuzione della presente conferenza di servizi non risulta agli atti di questo Ufficio alcun riscontro da parte dei seguenti Enti:

- Soprintendenza BB.CC.AA. - Soprintendenza del Mare;
- Capitaneria di Porto di Milazzo - Ufficio del Demanio Marittimo.

Prende la parola il Sindaco, Dott. Corrado Ximone, che rappresenta alla Struttura Commissariale la necessità, laddove possibile, di avviare quanto prima le procedure per l'affidamento dei servizi utili ad aggiornare ed integrare il progetto in narrativa. Detta esigenza viene per altro condivisa dalla Stazione Appaltante che nel rispetto delle procedure e delle modalità di affidamento dei servizi di cui ante, si renderà parte attiva per l'attuazione dei provvedimenti di competenza.

Per tutto quanto sopra, atteso che non risultano acquisiti tutti i pareri degli Enti deputati alla tutela dei vincoli presenti sull'area d'intervento, allo stato attuale non è possibile chiudere la conferenza di servizi.

Pertanto, si resta in attesa degli ulteriori pareri, al fine di consentire a questa Stazione appaltante la predisposizione degli ulteriori adempimenti amministrativi utili all'attuazione dell'intervento nel rispetto dei tempi previsti dalla Deliberazione CIPE 26/2018, nonché nella considerazione del carattere di indifferibilità ed urgenza che riveste l'intervento in esame


Dispone, altresì, la pubblicazione del presente verbale sul sito istituzionale di questa Struttura Commissariale oltreché del Comune di Torregrotta (ME), a cura del Responsabile Unico del Procedimento.

L'odierna Conferenza di Servizi si chiude alle ore 13,40 per essere riconvocata a data da destinarsi.

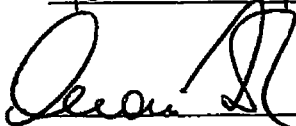
Palermo, 27 Luglio 2021

Letto, confermato e sottoscritto.


\_\_\_\_\_ Dott. Maurizio Croce - Presidente della Conferenza di Servizi




\_\_\_\_\_ Geom. Rossella Venuti - Responsabile dell'Area Tecnica1




\_\_\_\_\_ Dott. Geol. Mario Leta - Consulente Struttura Commissariale



\_\_\_\_\_ Dott. Corrado Ximone - Sindaco del Comune di Torregrotta



\_\_\_\_\_ Ing. Pietro Anastasi - Responsabile Unico del Procedimento



\_\_\_\_\_ Ing. Salvatore Russo - Dinamica srl - Progettista.



DATA : 23/07/2021

PROT : 1418

AZIENDA SANITARIA PROVINCIALE

DIPARTIMENTO DI PREVENZIONE

Area Medica

UOS AUTORIZZAZIONI E CONTROLLI

DISTRETTO DI MILAZZO

Telefono

090 9290800

email e pec:

autorizcontrolli.milazzo@asp.messina.it

autorizcontrolli.milazzo@pec.asp.messina.it

**Al Commissario di Governo  
contro il dissesto idrogeologico  
nella Regione Siciliana**

*La presente comunicazione se inviata via fax sostituisce l'originale ai sensi dell'art. 6 comma 2 della L. 412/91*

<b>Oggetto:</b>	<b>PATTO PER IL SUD – ME 17725 Torregrotta - “Opere di difesa della fascia costiera a salvaguardia delle Infrastrutture Litoranee”, nel Comune di Torregrotta (ME). Indizione Conferenza di Servizi.</b>
-----------------	--

- Facendo seguito alla nota prot. n. 8530/UC del 07/07/2021 e 9056/UC del 20/07/2021, di pari oggetto
- Visto il progetto definitivo – esecutivo redatto dagli Ingegneri Antonino Sutera e Salvatore Russo;
- Si ritiene che, per quanto riguarda l'aspetto igienico sanitario e fatti salvi i pareri di competenza delle altre Amministrazioni interessate non esistano motivi ostativi alla fattibilità delle “Opere di difesa della fascia costiera a salvaguardia delle Infrastrutture Litoranee” con le seguenti prescrizioni esecutive:
  1. che vengano rispettate tutte le disposizioni di legge vigenti sui cantieri di lavoro e tutte le misure necessarie all'abbattimento di eventuali fonti di inquinamento (atmosferico, acustico, esalazioni maleodoranti, etc.), derivanti dallo svolgimento delle attività necessarie per la realizzazione del progetto, che possano arrecare disagio alla popolazione o nocimento all'ambiente marino e ai suoi ospiti.

**Il Dirigente Medico**

**A.S.P. ME - DISTRETTO DI MILAZZO  
DIPARTIMENTO DI PREVENZIONE  
Dir. Medico Dott. Antonino Monforte  
Cod. Enpam n. 3000470015  
Iscr. Ordine Medici Messina n. 4618**

REPUBBLICA ITALIANA



NUMERO DI CODICE FISCALE 80012000826  
PARTITA I.V.A. 02711070827

REGIONE SICILIANA

PRESIDENZA

AUTORITÀ DI BACINO DISTRETTO IDROGRAFICO  
DELLA SICILIA

SERVIZIO 3 - PARERI ED AUTORIZZAZIONI

U.O.B. 3.1 (SEDE DI CATANIA)

Via Beato Bernardo, 5 - 95124 Catania

Risposta a nota di UCOMIDRO:

prot.n 9056 del 20/07/2021

Protocollo n. 11608 del 26/07/21

Rif. Prot. A.B.10642-11321/2021

**OGGETTO:** Patto per il SUD ME 17725 Torregrotta - "Opera di difesa della fascia costiera a salvaguardia delle infrastrutture litoranee" nel Comune di Torregrotta Importo globale € 4.570.000,00 CODICE CARONTE SI\_1\_17725-CUP J99D16002650001.

Progetto definitivo Conferenza di Servizi del 27/07/2021.

Riscontro

A: Commissario di Governo contro il dissesto idrogeologico nella Regione Siciliana  
*postmaster@pec.ucomidrogeosicilia.it*

Comune di Torregrotta (ME)  
*protocollo@pec.torregrotta.gov.it*

p.c.: Segretario Generale  
*Sede*

Premesso che con nota prot. n.8530 del 07/07/2021, assunta al protocollo di questa Autorità di Bacino al n. 10642 del 07/07/2021, l'Ufficio Commissario di Governo contro il dissesto idrogeologico nella Regione Siciliana, indice la Conferenza di Servizi invitando gli Enti competenti per il giorno 27/07/2021 presso la sede di Piazza Florio per il rilascio dei pareri relativi al progetto definitivo in oggetto previa consultazione degli elaborati tecnici tramite il link telematico indicato nella suddetta nota.

Con successiva nota prot. n. 9056 del 20/07/2021, assunta al prot. AdB n.11321 del 20/07/2021, l'Ufficio del Commissario di Governo contro il dissesto idrogeologico nella Regione Siciliana informa dell'avvenuta integrazione della documentazione mancante e che essa è consultabile telematicamente al medesimo link indicato nella precedente nota di convocazione della CdS.

Il progetto definitivo-esecutivo prevede la realizzazione dei seguenti interventi ed opere:

- Realizzazione di n.5 pennelli stabilizzatori in massi naturali aventi funzione di protezione e stabilizzazione della linea di costa ricostruita in avanzamento;
- Realizzazione di scogliera radente in massi naturali a tergo la spiaggia emersa;

RS

- Ripascimento del litorale con avanzamento ottimizzato della linea di riva, mediante reimpiego di materiale inerte, per gran parte presente e movimentato in situ sulla spiaggia emersa, e in parte minore, prelievo in aree sovralluvionate del torrente Niceto.

L'area in esame ricade nel Piano Stralcio di Bacino per l'Assetto Idrogeologico (PAI) del dell'Unità Fisiografica n.1 Capo Milazzo -Capo Peloro approvato con DPR 56 del 23/12/2005 pubblicato sulla GURS n. 53 del 17/11/2006.

Gli interventi ricadono in porzioni costiere del territorio comunale di Torregrotta classificate e identificate nel PAI Coste vigente con i seguenti dissesti:

- **Torregrotta 1 - Pericolosità P3 Rischio R3;**
- **Torregrotta 2 - Pericolosità P4 Rischio R4.**

Ai sensi del punto 29.4 delle Norme d'Attuazione del PAI (anno 2021) sono consentite previa verifica di compatibilità la realizzazione e manutenzione ordinaria e straordinaria di opere di difesa dall'erosione costiera dall'inondazione marina delle aree costiere atte a mitigare i livelli di rischio atteso e pericolosità esistenti. I contenuti tecnici dello studio di compatibilità sono descritti nell'Appendice D delle Norme d'Attuazione della Relazione Generale del PAI.

L'area di intervento ricade altresì nei seguenti PAI continentali:

- *Area Territoriale tra i Bacini del T.te Saponara e F.ra Niceto (003)* approvato con DPR n. 457 del 25/09/2007 pubblicato sulla GURS n. 57 del 07/12/2007;
- *Bacino Idrografico della Fiumara di Niceto (004)* approvato con DPR n. 252 del 07/10/2005 pubblicato sulla GURS n. 53 del 09/12/2005.

Le opere previste lungo la costa non interferiscono con alcun dissesto di natura geomorfologica/idraulica in corrispondenza del tratto costiero del comune di Torregrotta mentre non è possibile individuare eventuali sovrapposizioni tra le aree di prelievo all'interno della fiumara di Niceto non essendo queste rappresentate o indicate negli elaborati progettuali trasmessi.

Come specificato nell'allegato "Elenco Elaborati" lo studio idrologico idraulico del Torrente Niceto sarà reso disponibile solo a seguito di apposite indagini e studi specialistici.

Alla luce di quanto sopra esposto questo Servizio si riserva di produrre il parere di competenza solo a seguito dell'acquisizione della seguente documentazione:

- studio di compatibilità idraulica necessario a definire le condizioni di pericolosità idraulica in un congruo intorno dell'area di prelievo prevista nel torrente Niceto. Tale studio, condotto per i due scenari ante e post-operam, dovrà essere redatto ai sensi dell'Appendice C delle Norme Attuazione della Relazione Generale del PAI (anno 2021), al fine di definire il tirante idraulico, i livelli di massima piena e del franco idraulico delle sezioni trasversali oggetto delle verifiche;

- elaborati grafici/descrittivi che individuino l'area di prelievo dell'inerte all'interno dell'alveo del torrente Niceto e quantifichino i volumi di materiale litoide da escavare;
- si richiede una planimetria in scala adeguata che sovrapponga il layout di progetto con le aree di pertinenza del demanio idrico fluviale al fine di poterne valutare le eventuali interferenze. Dovrà essere definita la linea di rispetto che tenga conto della distanza da osservare, per le nuove costruzioni, dai corsi d'acqua così come previsto dall'art. 96 lettera f del R.D. 25 luglio 1904 n.523 e DSG 189/2020 del 09/09/2020;
- i provvedimenti autorizzativi citati nelle premesse della Relazione Generale, se congruenti con le opere previste nel progetto definitivo/esecutivo in esame, emessi dagli Uffici all'epoca deputati al rilascio del parere di competenza PAI e R.D. 523/1904.

Il Funzionario  
*Pietro Esposito*

Il Dirigente dell'UOB 3.1  
*Marco Sanfilippo*

Firmato digitalmente da: MARCO CESARE SANFILIPPO  
Ruolo: DIRIGENTE  
Organizzazione: REGIONE SICILIANA  
Data: 26/07/2021 09:10:10



Dirigente del Servizio 3  
*Nunzio Crimi*

REPUBBLICA ITALIANA



*Regione Siciliana*

ASSESSORATO REGIONALE DELLE INFRASTRUTTURE E DELLA MOBILITÀ  
DIPARTIMENTO REGIONALE TECNICO  
SERVIZIO UFFICIO DEL GENIO CIVILE DI MESSINA

prof. n. 120430 del 24/07/2021

al RESPONSABILE DEL PROCEDIMENTO  
ing. Pietro Anastasi  
c/o il Comune di Torregrotta (ME)  
protocollo@pec.torregrotta.gov.it

al COMMISSARIO DI GOVERNO  
contro il dissesto idrogeologico nella  
Regione Siciliana *ex legibus* n. 116/2014  
e n. 164/2014  
postmaster@pec.ucomidrogeosicilia.it

Oggetto: PATTO PER IL SUD – ME 17725 TORREGROTTA – OPERE DI DIFESA DELLA FASCIA COSTIERA A SALVAGUARDIA DELLE INFRASTRUTTURE LITORANEE NEL COMUNE DI TORREGROTTA (ME).  
IMPORTO GLOBALE DI € 4.570.000,00 - CODICE CARONTE SI\_1\_17725 - CODICE CUP J99D16002650001.  
ENTE : COMUNE DI TORREGROTTA

In riferimento all'oggetto si rileva che gli elaborati progettuali trasmessi telematicamente a questo Ufficio da codesto Commissario in data 7 luglio 2021 e successivamente in data 21 luglio 2021 (atti integrativi), attengono al progetto definitivo-esecutivo, talché nessun parere può esprimersi se la progettazione medesima non è sorretta da indagini e studi geognostici, geologici, sedimentologici, biologici e archeologici.

Peraltro, ricadendo il pennello n. 1 e la scogliera da realizzare (tratto 1-2) nell'ambito della foce del torrente Caracciolo, si richiama la nota 4 marzo 2008, n. 8061 di questo Ufficio, laddove il parere favorevole sul progetto esecutivo dell'opera è subordinato alle valutazioni delle eventuali relative interferenze e alle determinazioni da parte dell'Autorità di Bacino, oggi Autorità competente.

Il Funzionario Direttivo  
geom. Giuseppe Presti



Il Dirigente del Servizio  
Ingegnere capo  
Nicola Alleruzzo



REPUBBLICA ITALIANA



REGIONE SICILIANA

Dipartimento dei Beni Culturali e dell'Identità Siciliana -  
Soprintendenza per i Beni Culturali e Ambientali  
Viale Bocchetta, 83 - 98121 Messina  
tel. +39 09036746411 - fax +39 090363589  
www.regione.sicilia.it/beniculturali/soprime  
PEC:soprime@certmail.regione.sicilia.it

Partita Iva 02711070827  
Codice Fiscale 80012000826

Unità Operativa 3  
Sezione Beni Paesaggistici e  
Demotnoantropologici  
soprime.uo3@regione.sicilia.it

rif nota prot. n 8530 del 07/07/2021  
rif. prot 015773 del 08/07/2021

Prot. n. 0017514 del 27 LUG. 2021

Allegati n. \_\_\_\_\_

**Oggetto:** Comune di Torregrotta (ME) - "Patto per il Sud - ME 17725 Torregrotta - "Opere di difesa della fascia costiera a salvaguardia delle infrastrutture litoranee" - Codice CARONTE SI\_1\_17725 - CUP J99D16002650001"  
Conferenza dei Servizi su progetto definitivo del 27.7.21

Al Commissario del Governo  
Contro il dissesto idrogeologico nella Regione Siciliana  
piazza Ignazio Florio, 24 -PALERMO  
a mezzo PEC  
postmaster@pec.ucomidrogeosicilia.it

e p.c. Al Comune di Torregrotta  
pec: protocollo@pec.torregrotta.gov.it

In applicazione alla vigente normativa paesaggistica:

**CODICE DEI BENI CULTURALI E DEL PAESAGGIO** di cui al D.L.vo n° 42 del 22/01/04 ( in G.U.R.I. n° 45 del 24/02/04 ) e relative modifiche e integrazioni;

**visto** il D.A. n. 90 del 23/10/2019 che dispone l'adozione della proposta di **Piano Paesaggistico dell'Ambito 9** ricadente nella provincia di Messina, così come approvato con D.A. n. 6682 del 29/12/2016 e con le modifiche di cui al verbale del 17/09/2019 dell'Osservatorio regionale per la qualità del Paesaggio;

**vista** la soprintendenze prot. n. 1245/08/cc del 03/03/2008;

**accertato** che il sito progettuale ricade in zona soggetta a tutela dal citato Piano Paesaggistico - Ambito 9, Art.20 Articolazione delle norme e Art. 32 Paesaggio locale 12 "Pianura e penisola di Capo Milazzo" contesto 12c. Paesaggio della fascia costiera dal Torrente Elicona a Porto Rosa, dal Torrente Mazzarrà al Torrente Termini, dal Torrente Mela a Casazza, dalla Fiumara di Niceto a Case Vecchie e 12o - Paesaggio della fascia costiera soggetto a processi di degrado e di trasformazione urbana".

**considerato** che i lavori consistono nella realizzazione di n. 5 pennelli trasversali stabilizzatori in massi naturali, la realizzazione di una scogliera radente in massi naturali e il ripascimento artificiale del tratto di litorale all'interno delle celle ricomprese fra i pennelli n. 1 e n. 4 con materiale di natura sabbio-ghiaiosa;

**verificato** che i detti lavori si rendono necessari per la pubblica e privata incolumità oltre che per la salvaguardia dei luoghi dal rischio erosione costiera;

per quanto sopra specificato questa Soprintendenza, per quanto di competenza, esprime **parere di assenso** per la realizzazione degli interventi in oggetto.

Il Dirigente Responsabile della UO 3  
Arch. Antonino Spanò Greco

*Antonino Spanò Greco*



Il Soprintendente  
Arch. Mirella Vinci

*Mirella Vinci*

Responsabile procedimento		Arch. Antonino Spanò Greco		DPR n.19 del 28/02/2012, GURS n.14 del 06/04/2012	
Stanza	Piano	2°	Tel.	3356641325	Durata Adozione Ritardo
Ufficio Relazioni con il Pubblico (URP) - ursoprime@regione.sicilia.it - Responsabile: Arch. A. Genovese					
Stanza	433	Piano	1°	Tel.	+3909036746433
Orario e giorni ricevimento:				Lunedì dalle ore 09.30 alle ore 12.30 Mercoledì dalle 9.30 alle 12.30 e dalle 15.30 alle 17.30	